

区道 42条1項1号道路 幅員: 4m

所在地	区画	利用区分	地番	地目	公簿地積
	A	駐車場	3100-3	宅地	77.77m ²

所在地

3100番地3

図面名称

利用区分図

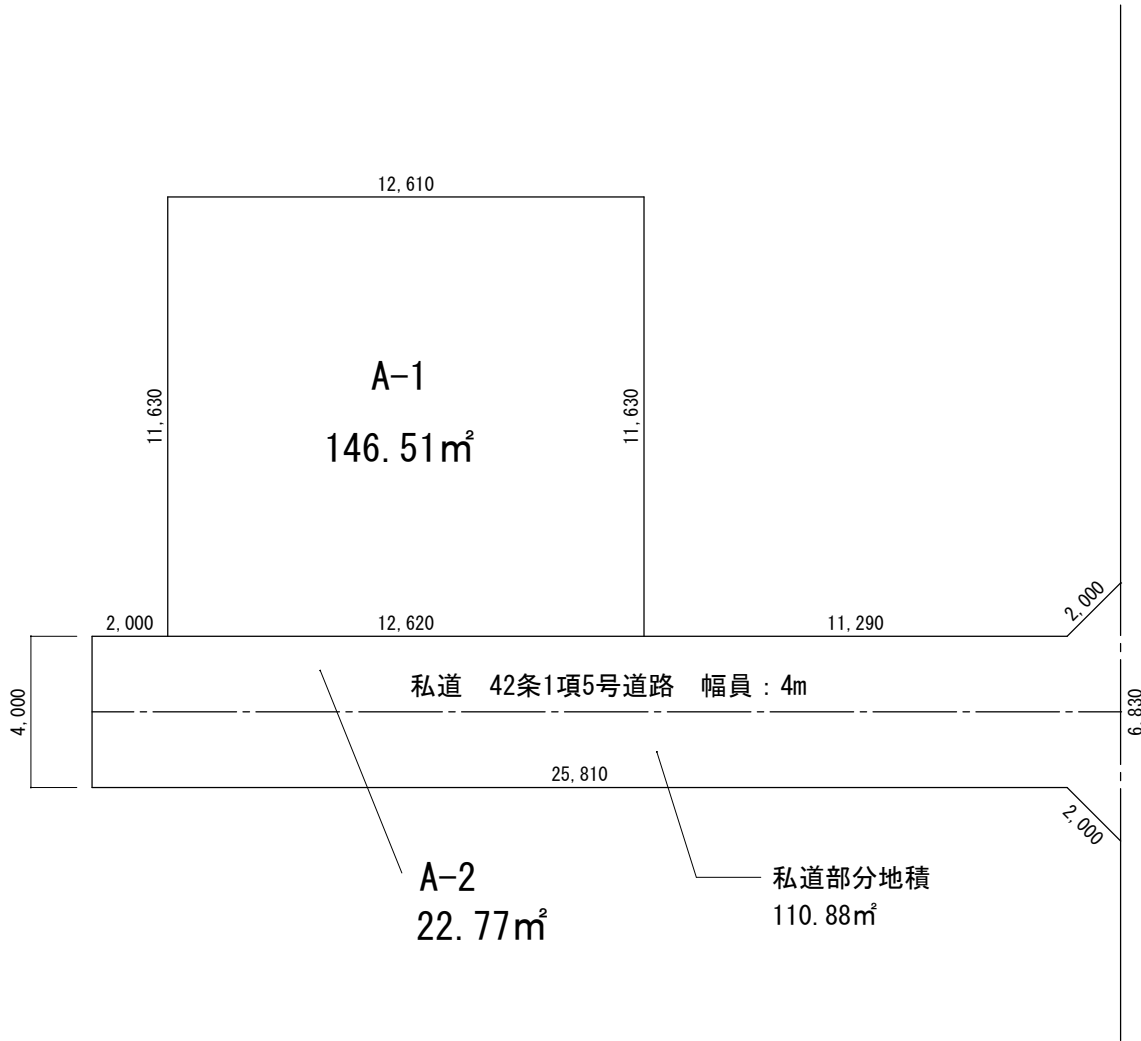
DATE

平成27年11月12日

SCALE

1/200

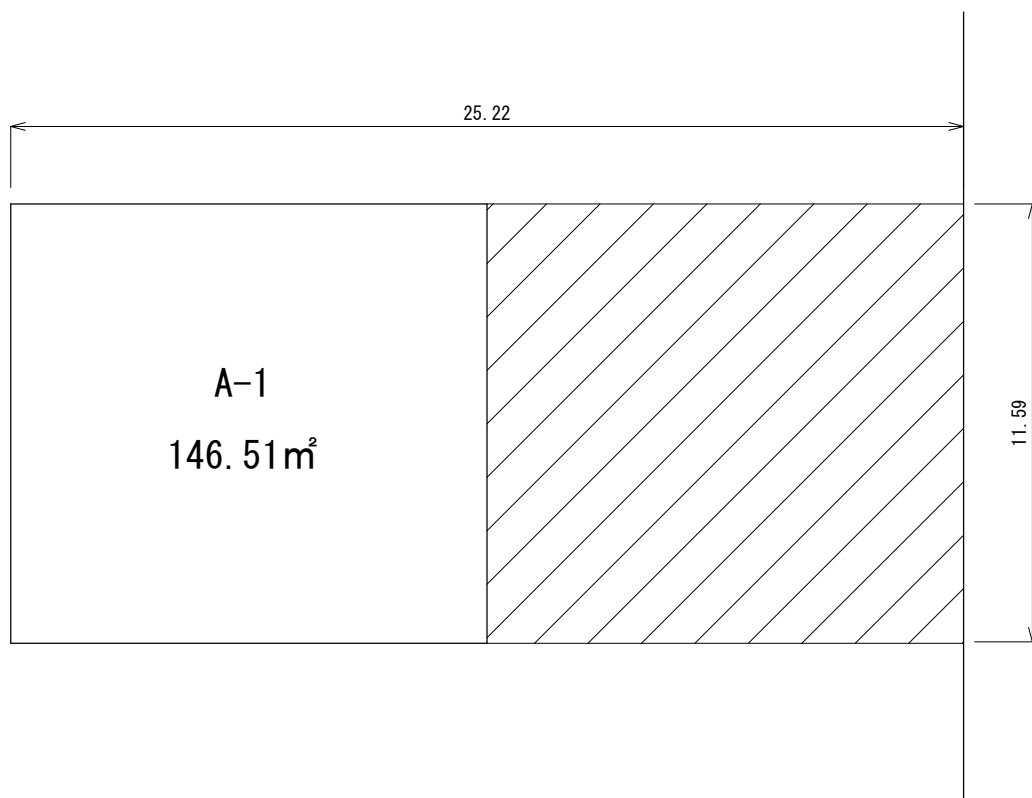
NO.



42条1項1号道路 幅員：5.6m

所在地	区画	利用区分	地番	地目	公簿地積
	A-1	貸家建付地	54-10	宅地	146.51m ²
	A-2	私道	54-14	宅地	22.77m ²

所在地	54番地10, 54番地14	図面名称 利用区分図	DATE 平成27年11月12日	SCALE 1/200	NO.
-----	----------------	---------------	---------------------	----------------	-----

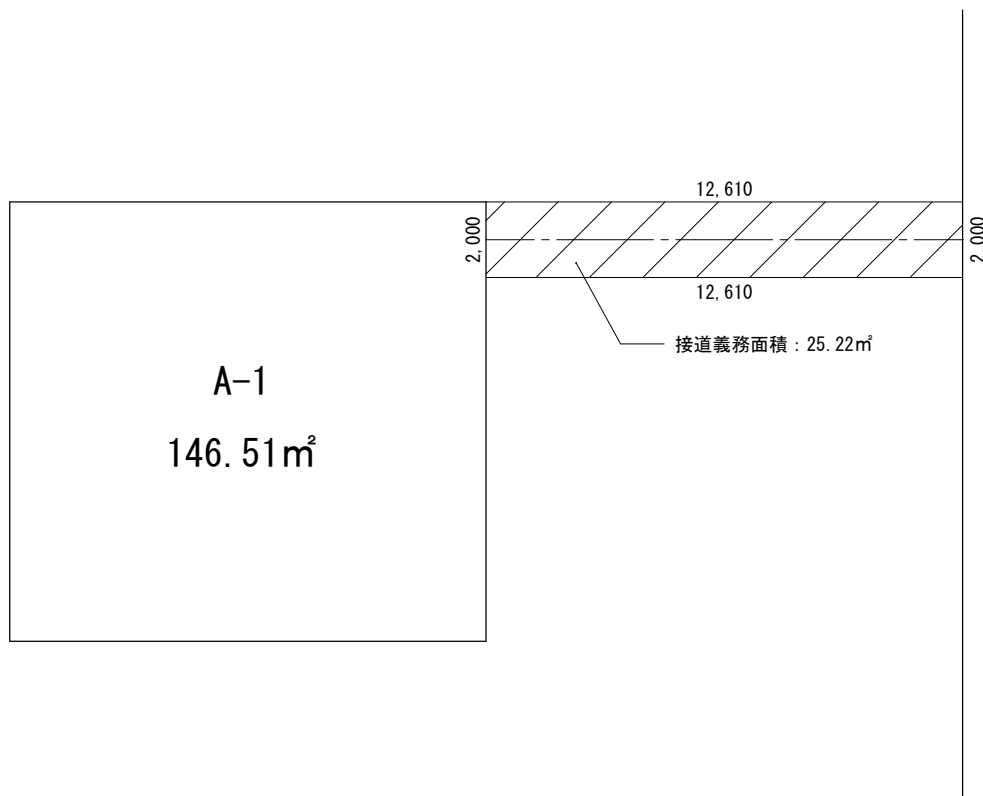


想定整形地

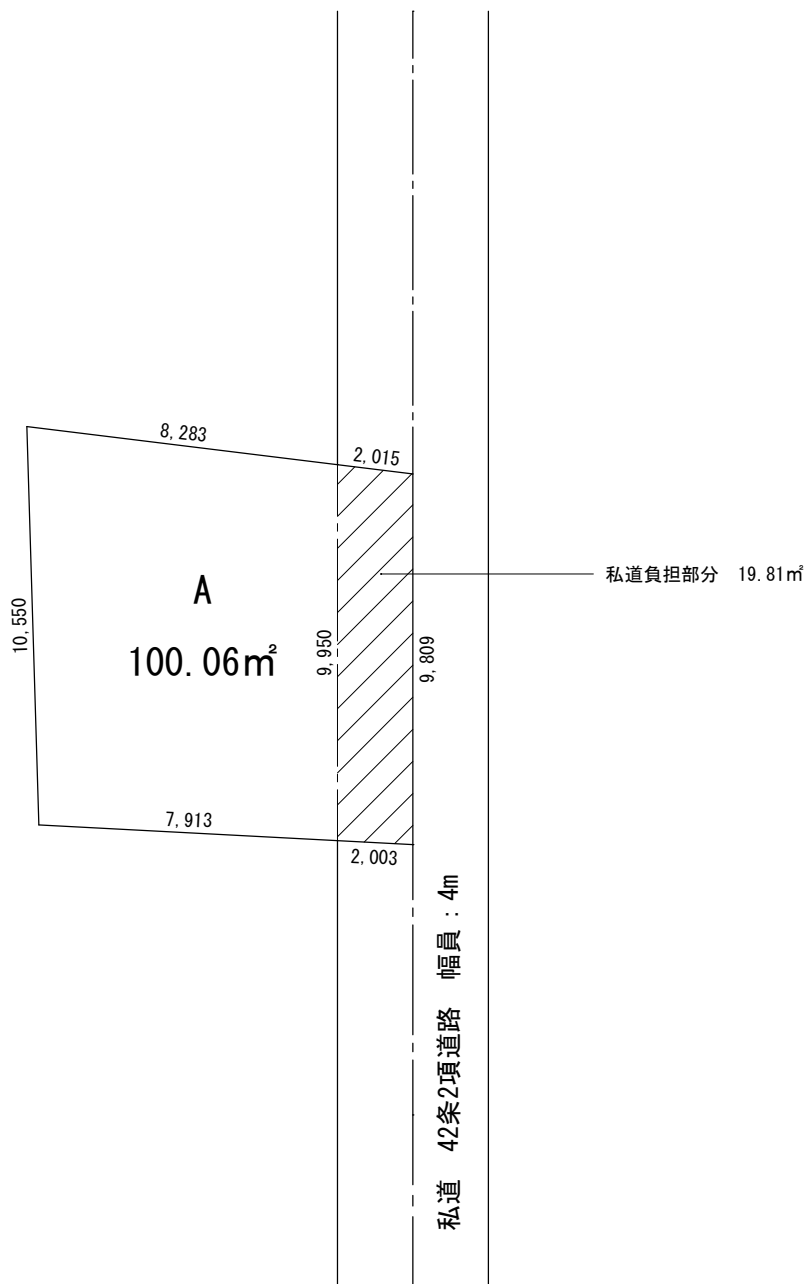
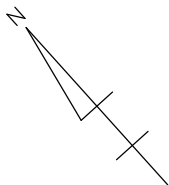
間口距離：11.59m

奥行距離：25.22m

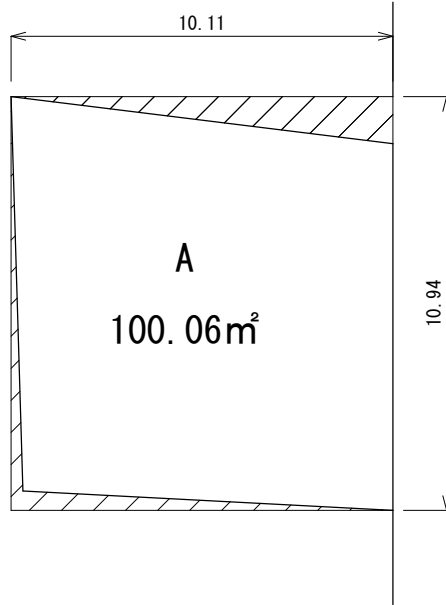
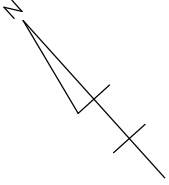
有効宅地	146.51m ²
陰地面積	145.78m ²
想定整形地地積	292.29m ²
陰地割合	49.87%



所在地	54番地10	図面名称 無道路地図	DATE 平成27年11月12日	SCALE 1/200	NO.
-----	--------	---------------	---------------------	----------------	-----



所在地	区画	利用区分	地番	地目	公簿地積
	A	貸家建付地	6-28	宅地	100.06㎡



路線価：300C

想定整形地

間口距離：10.94m

奥行距離：10.11m

有効宅地	100.06m ²
陰地面積	10.54m ²
想定整形地地積	110.60m ²
陰地割合	9.52%

地区区分：普通住宅

借地権割合：C (70%)